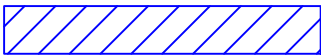
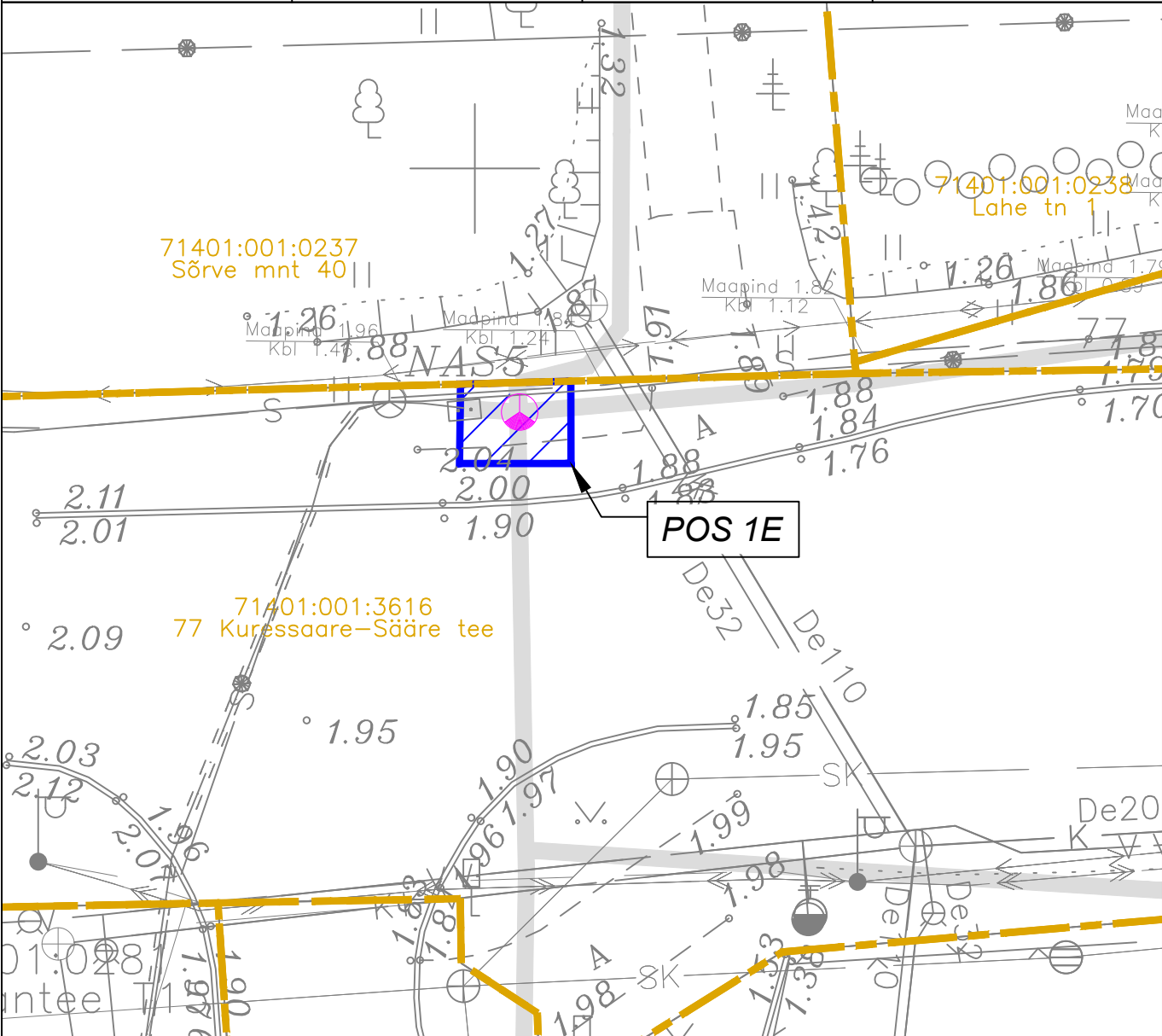


Isikliku kasutusõiguse ala seadmise plaan

IKÕ ala (Pos nr. plaanil)	Kinnistu registriosa nr	Katastriüksuse tunnus, nimi ja sihtotstarve	IKÕ ala pindala m²
Pos 1E	13493650	71401:001:3616 77 Kuressaare-Sääre tee	9



IKÕ ALA



PROJ. SIDE BAASVÕRGU ÜHENDUSPUNKT (SIDEKAEV)



KATASTRIPPIIR

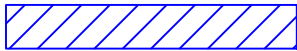
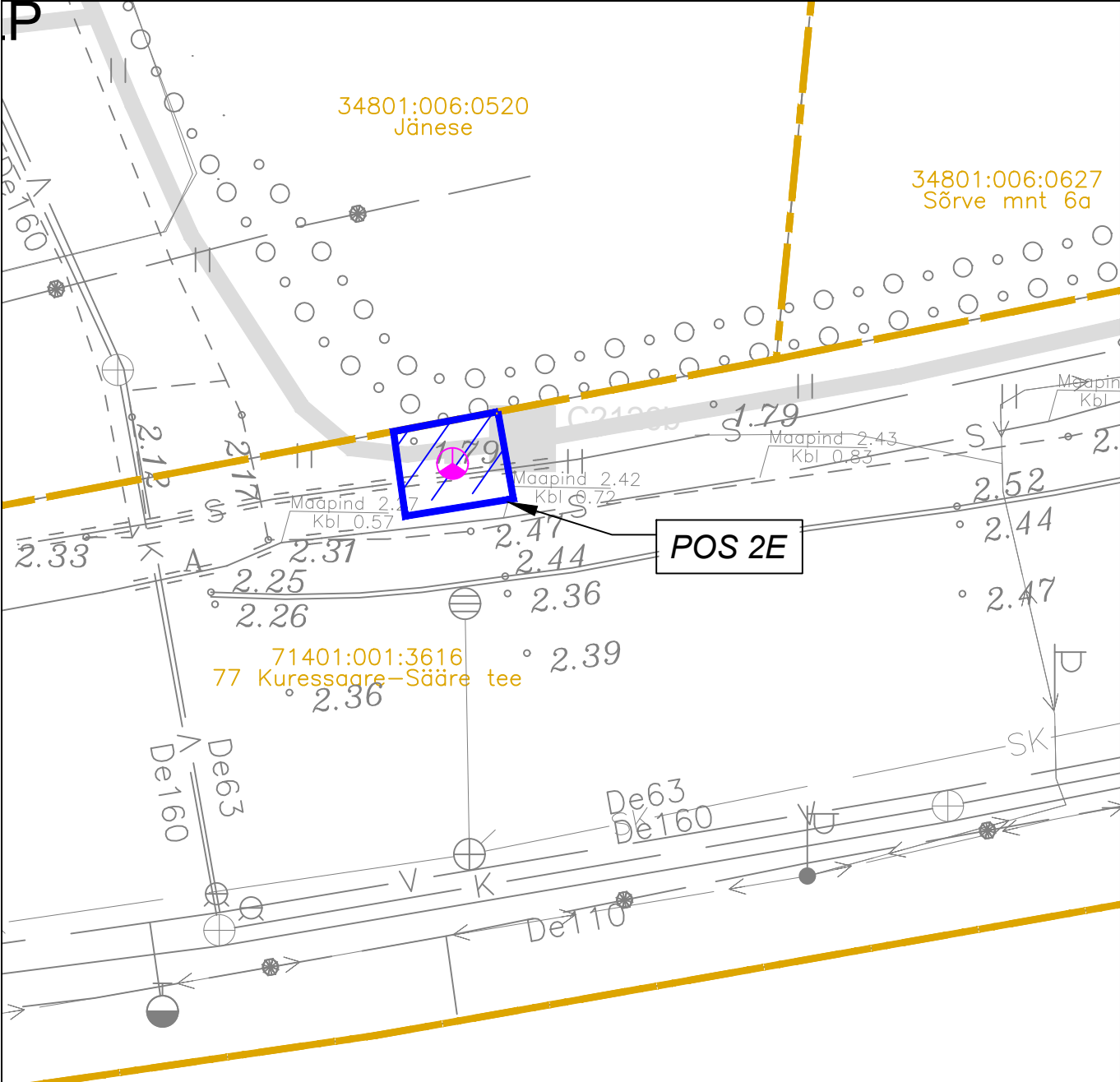
IKÕ Eesti Lairiba Arenduse SA (ELASA) kasuks

Projekti kood: VT2126
Projekti nimetus: Passiivse elektroonilise side juurdepääsuvõrgu rajamine, Nasva küla, Saaremaa vald, Saare maakond.
M 1:200; A4
25.11.25

Koostas: Karl-Erik Timmer
OÜ Saldemer projekteerija

Isikliku kasutusõiguse ala seadmise plaan

IKÕ ala (Pos nr. plaanil)	Kinnistu registriosa nr	Katastriüksuse tunnus, nimi ja sihtotstarve	IKÕ ala pindala m²
Pos 2E	13493650	71401:001:3616 77 Kuressaare-Sääre tee	10



IKÕ ALA



PROJ. SIDE BAASVÕRGU ÜHENDUSPUNKT (SIDEKAEV)



KATASTRIPPIIR

IKÕ Eesti Lairiba Arenduse SA (ELASA) kasuks

Projekti kood: VT2126
Projekti nimetus: Passiivse elektroonilise side juurdepääsuvõrgu rajamine, Nasva küla, Saaremaa vald, Saare maakond.
M 1:200; A4
25.11.25

Koostas: Karl-Erik Timmer
OÜ Saldemer projekteerija